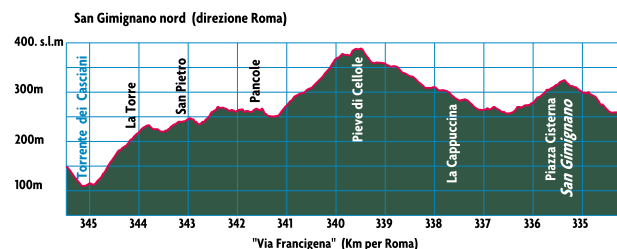


# Via Francigena

## San Gimignano nord – Percorso verso sud

- ✓ (KM dall'inizio tappa: 3,7) Dopo il **ponte della Madonna** sul **Torrente dei Casciani** si curva a destra, dopo 100 m a sinistra e al bivio di nuovo a sinistra, poi ancora a sinistra.
- ✓ (KM parz. 1,0) Si prende a sinistra poi ancora a destra oltrepassando le case di **La Torre**.
- ✓ (KM parz. 1,1) Dopo circa 200 m si supera **Montecarulli** e si prosegue dritto fino a **Casa al Piano**. Si lascia a sinistra il bivio per **Mandorli** e poi le **Casa San Pietro** e dopo aver ignorato tre biforcazioni si rientra nella strada asfaltata a destra.
- ✓ (KM parz. 1,5) Si attraversa il santuario di **Pancole** e si prosegue ignorando tutte le deviazioni. Si imbecca dopo circa 250 m il bivio a destra per **Collemuciolli**.
- ✓ (KM parz. 2,1) Dopo il passaggio voltato la strada continua per 500 m fino alla **Pieve di S.Maria a Cellole**. Sulla destra la strada prosegue fino all'innesto con la **SP 69 di Cellole** che si imbecca svoltando a sinistra. Dopo circa 2 km alla rotonda si va a destra percorrendo **via Martiri di Citera** e poi **via Dante**.
- ✓ (KM parz. 4,1) Dopo 700 m girare a destra per **via Cannicci**, dopo 200 m si entra nel centro storico di **San Gimignano** da **Porta San Matteo**. (Fine tappa Gambassi T.-San Gimignano)

Rif Guida: Tappa Gambassi Terme – San Gimignano



Via Francigena - percorso da CASTELFIORENTINO alle porte di SIENA



via francigena

# Informazioni utili

Tappa Ministeriale To 09  
San Gimignano nord

- Grado di difficoltà: *a piedi facile - in bicicletta media - a cavallo facile*  
Tempo medio di percorrenza: *a piedi 3 ore - in bicicletta 1 ora e 35 min - a cavallo 3 ore e 30 min*  
Lunghezza: *km 11,8 (14,7 per i cavalli)*
- COORDINATE GEOGRAFICHE (proiezioni UTM)  
Inizio percorso in carta da nord: 660450 E, 4820700 N  
Inizio percorso in carta da sud: 658000 E, 4814750 N
- RIFORNIMENTO IDRICO PUBBLICO e ABBEVERAGGIO  
CAVALLI: a Pancole
- INFORMAZIONI TURISTICHE  
**PRO LOCO**  
Piazza del Duomo, 1 - San Gimignano (SI)  
Tel. +39 0577 940008
- NUMERI DI EMERGENZA  
**EMERGENZA SANITARIA/SOCCORSO ALPINO 118**  
**CARABINIERI 112**  
**VIGILI DEL FUOCO 115**

MAGGIORI INFORMAZIONI ALL'INTERNO DELLA GUIDA

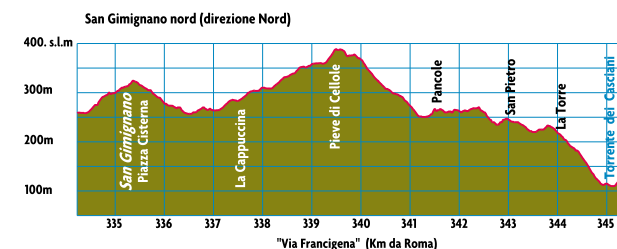
Via Francigena - percorso da CASTELFIORENTINO alle porte di SIENA

# Via Francigena

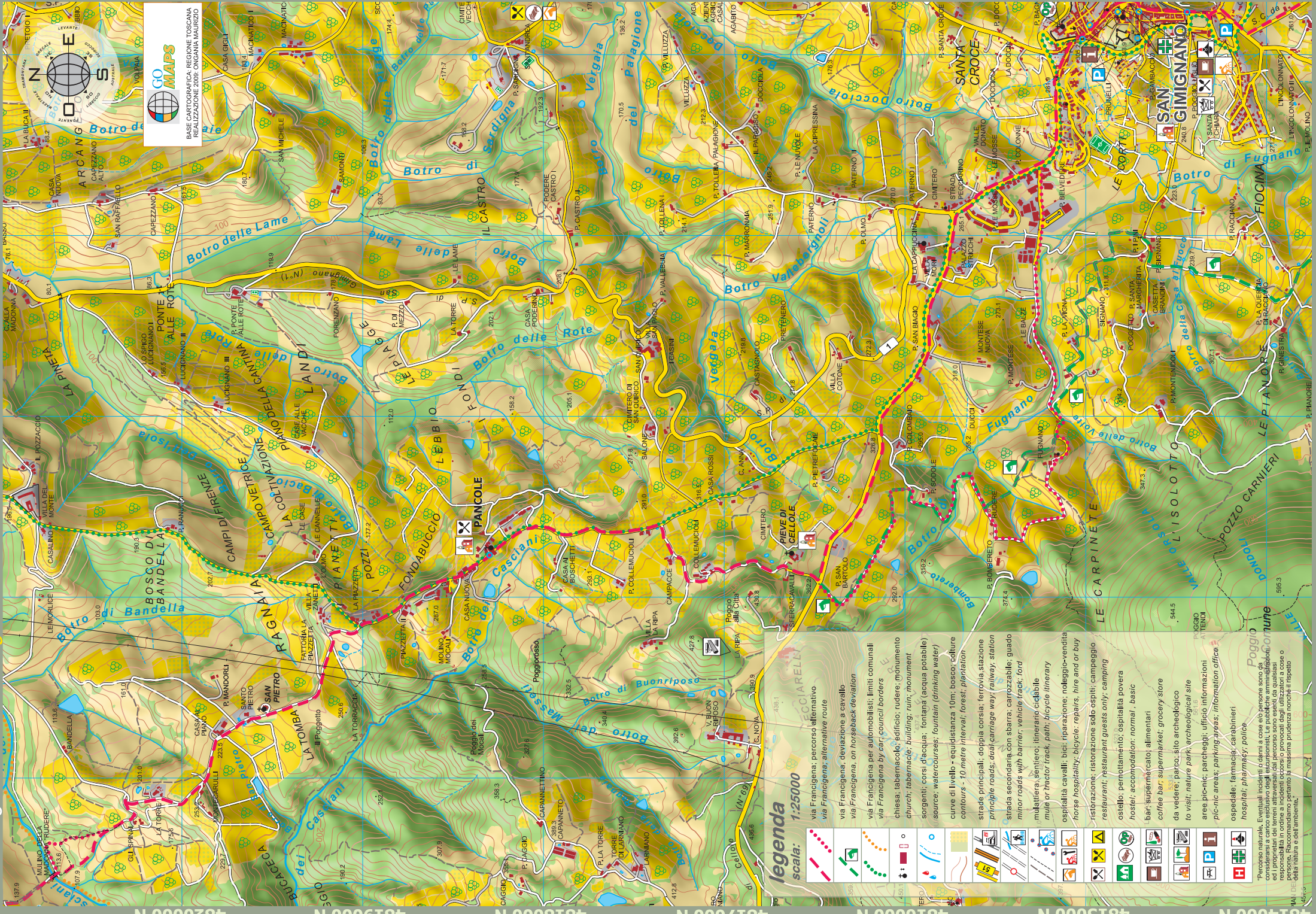
## San Gimignano nord – percorso verso nord

- ✓ (Inizio tappa San Gimignano-Gambassi T.) Da **Piazza della Cisterna** raggiungere **Porta San Matteo**, attraversare la strada e imbccare sulla destra una scala, poi girare a sinistra e proseguire per circa 200 m. Allo stop girare a sinistra e dopo circa 1 km alla rotonda imbccare la **SP 69 di Cellole**. Percorrela per circa 2 km poi girare a destra.
- ✓ (KM parz.: 3,1) Dopo circa 150 m si raggiunge la **pieve di Santa Maria a Cellole**. Imbccare a sinistra un sentiero e proseguire per 400 m fino a **Collemuciolli**. Si prosegue e si gira a destra.
- ✓ (KM parz.: 2,1) Dopo circa 250 m si svolta a sinistra e dopo circa 900 m si trova il **Santuario di Pancole**. A circa 800 m si svolta a sinistra.
- ✓ (KM parz.: 1,5) Dopo 300 m si oltrepassa a destra l'ex-chiesetta di **Santo Pietro**, ignorando le deviazioni si supera **Montecarulli**.
- ✓ (KM parz.: 1,1) Dopo circa 200 m si supera **La Torre** si gira a sinistra e poi a destra.
- ✓ (KM parz.: 1,0) Al primo bivio andare a destra, dopo 30 m prendere a sinistra il **ponte sul Torrente dei Casciani**, si supera a sinistra il **Mulino della Madonna**.
- ✓ (KM parz.: 1,1) Si percorrono circa 900 m e si giunge al ponte sul **Rio Casciani** oltre il quale si supera a sinistra il **Mulino della Madonna**. (KM a fine tappa: 3,7)

Rif guida: Tappa San Gimignano– Gambassi Terme



Via Francigena - percorso da CASTELFIORENTINO alle porte di SIENA



**GO MAPS**

BASE CARTOGRAFICA REGIONE TOSCANA  
 REALIZZAZIONE 2009: ONGANIA MAURIZIO



**legenda**  
 scala: 1:25000

- via Francigena; percorso alternativo
- via Francigena; alternative route
- via Francigena, deviazione a cavallo
- via Francigena, on horseback deviation
- via Francigena per automobilisti; limiti comunali
- via Francigena by car; council borders
- chiesa; tabernacolo; edificio; rudere; monumento
- church; tabernacle; building; ruin; monument
- sorgenti; corsi d'acqua; fontana (acqua potabile)
- sources; watercourses; fountain (drinking water)
- curve di livello - equidistanza 10m; bosco; colture
- contours - 10 metre interval; forest; plantation
- strade principali; doppia corsia; ferrovia stazione
- principle roads; dual carriage way; railway, station
- strada secondaria con sbarra; carrozzabile; guado
- minor roads with barrier; vehicle track; ford
- muletteria; sentiero; itinerario ciclabile
- mule or tractor track; path; bicycle itinerary
- ospitalità cavalli; bici; riparazione; noleggio-vendita
- horse hospitality; bicycle; repairs; hire and or buy
- ristorazione; ristorazione solo ospiti; campeggio
- restaurant; restaurant guests only; camping
- ostello; pernottamento; ospitalità povera
- hostel; accommodation; normal, basic
- bar; supermarket; alimentari
- cafe bar; supermarket; grocery store
- da vedere; parco; sito archeologico
- to visit; nature park; archaeological site
- aree picnic; parcheggi; ufficio informazioni
- pic-nic areas; parking areas; information office
- ospedale; farmacia; carabinieri
- hospital; pharmacy; police

**Poggio a Tondi**

"Poggio a Tondi" è un comune italiano di 5.114 abitanti, situato nella provincia di Grosseto. È un paese di origine medievale, con un centro storico ben conservato. È noto per la sua chiesa di Santa Maria Assunta, che è un capolavoro dell'architettura romanica. Il paese è anche famoso per la sua produzione di vino, in particolare il vino Rosso di Poggio a Tondi.